

EXPLICATIA CLADIRILOR SI OBIECTIVELOR

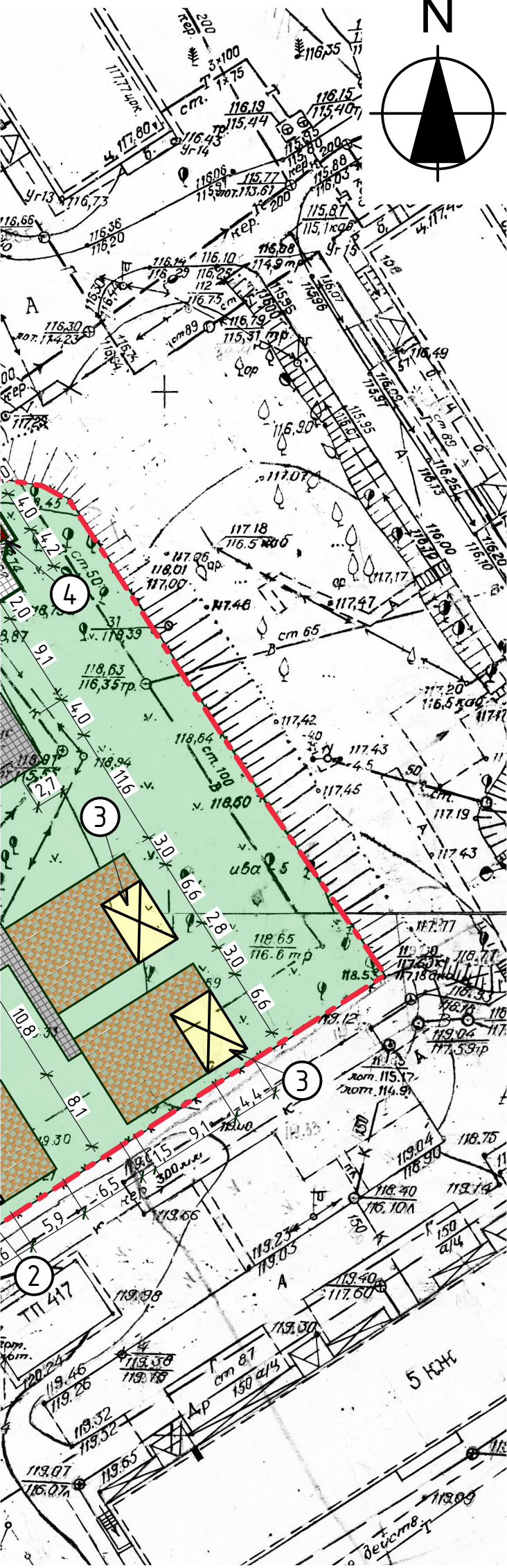
Pozitia pe plan	Denumirea	Suprafata, m²	Nota
1	Blocurile gradinitei de copii		Existente
2	Foisoare pentru copii	29,0	Reparate
3	Foisoare pentru copii	29,0	Proiectate
4	Loc de colectare a gunoiului	8,0	Proiectata
5	Parcare auto 2 locuri (inclusiv 1 loc pentru PML)	35,0	Proiectata

Borderoul suprafetelor verzi, trotuarelor si drumurilor

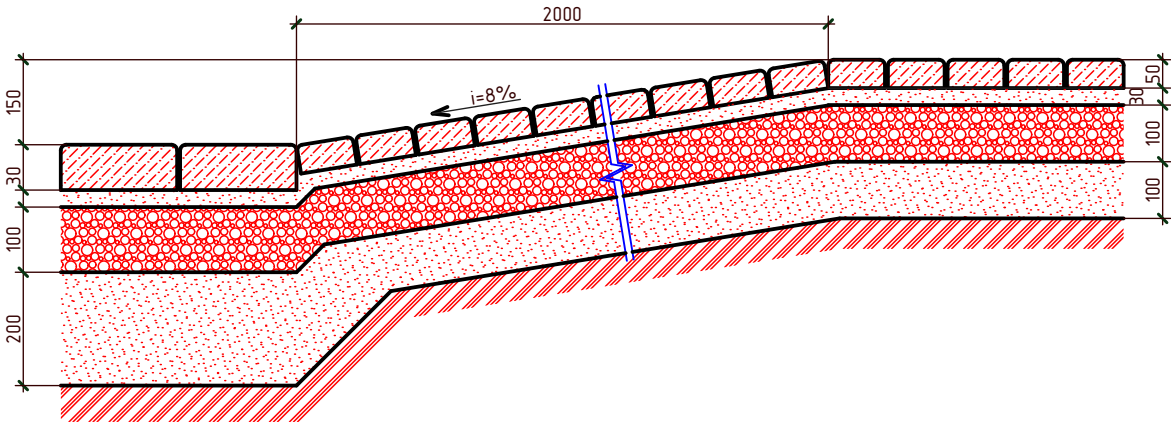
Semne conventionale	Denumirea	Lungime, m.	Latime, m.	Aria suprafetelor, m²	Bordura	
					Tipul	Lungimea, m.
	Cai pietonale			1964,0		
	Gazon			1850,0	Bordura 100.20.8	1232,0
	Cai carosabile			438,0	Bordura 100.30.15	36,0
	Teren de joaca pentru copii			1536,0		

Borderoul elementelor de inverzire si amenajare

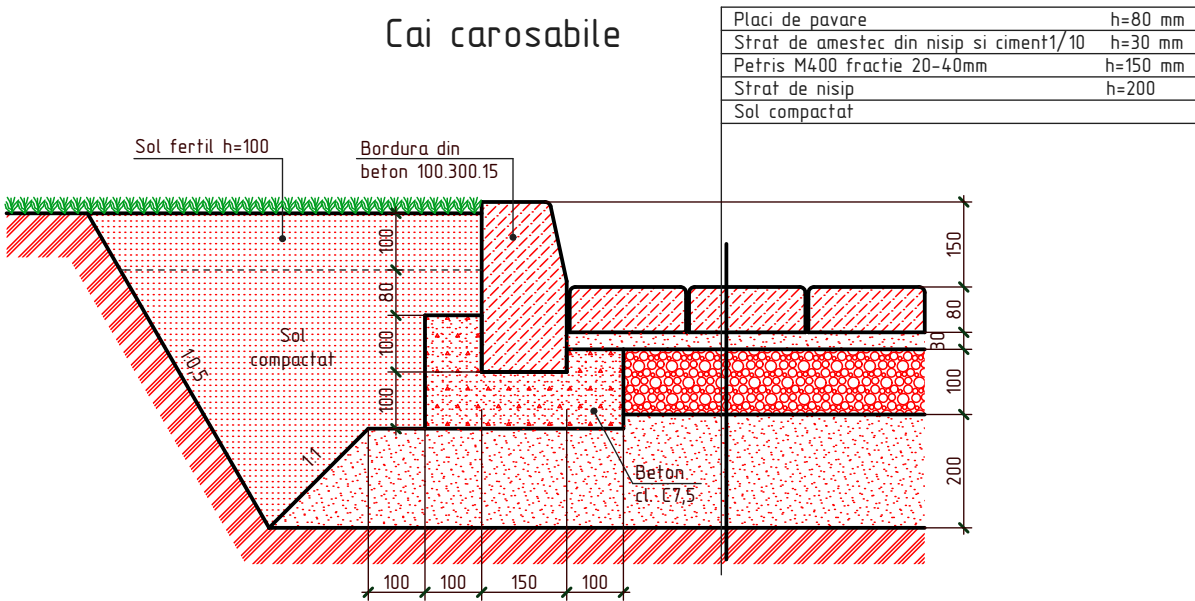
Nr. pe plan	Denumirea	Virsta, ani	Bucati	Nota
	Gazon			1850,0 m²
	Sol fertil, δ=100 mm			185,0 m³



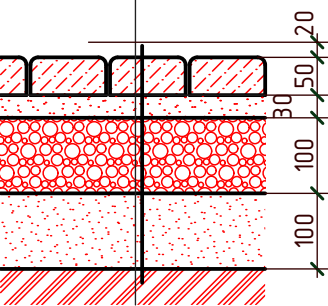
Rampa pentru PML



Cai carosabile



Placi de pavare	h=50 mm
Strat de amestec din nisip si ciment1/10	h=30 mm
Petris M400 fractie 20-40mm	h=100 mm
Strat de nisip	h=100 mm
Sol compactat	



						OBIECTIV NR. - 19.03-D/21-0-SAC			
						Amenajarea teritoriului prin pavarea si dispunerea curtii interioare a institutiei timpurii nr.3 din str. Bulgara 98, mun. Balti			
Mod.	Can.	Foiaia	Nr.d.	Semnat.	Data				
						Amenajarea teritoriului	faza	plansa	planse
ASP		Mihaila V.			06.21		PE	3	
ISP		Hihlat E.			06.21				
Elaborat		Ciobanu V.			06.21	Planul amenajarii teritoriului	SRL "Geo-Cad-Proiect" mun. Balti		